



BĚLÁ NA HAVLÍČKOBRODSKU

KRAJ VYSOČINA
210 obyvatel

OBCENÍ ÚŘAD: 724 189 751; e-mail: belaobec@centrum.cz
KONTAKTNÍ MÍSTO:
Sklářská huť JAKUB
569 727 139
e-mail: sklarna.tasice@o2active.cz



BĚLÁ POD BEZDĚZEM

KRAJ STŘEDOČESKÝ
4 766 obyvatel

MĚSTSKÝ ÚŘAD: 326 700 911; e-mail: mubela@mubela.cz
KONTAKTNÍ MÍSTO:
Informační centrum, Masarykovo náměstí 140
326 702 704
e-mail: ic@mkzbela.cz



BĚLÁ U JEVIČKA

KRAJ PARDUBICKÝ
352 obyvatel

OBCENÍ ÚŘAD: 461 352 624; e-mail: oubela@belaujev.net
KONTAKTNÍ MÍSTO:
Obecní úřad o víkendech hostinec AMERIKA
737 291 259
e-mail:

SOUTĚŽNÍ OTÁZKA

Který známý televizní seriál se natáčel v části obce Bělá na Havlíčkovsku?

odpověď:

Obec Bělá ležící na samém rozhraní kraje Vysočina a Středočeského kraje se připomíná již v roce 1257 jako malá hornická osada. V obci stávala kamenná tvrz založená před rokem 1316, její zbytky jsou dodnes patrné. Dnes se obec skládá ze dvou částí: z Bělé a místní části Tasice, kde se nachází významná technická památka Huť Jakub. Naše Bělá se může pochlubit bohatým kulturním životem, který jí vdechla v roce 2006, zčásti ze státních dotací, zrekonstruovaná, Obecní budova. V této, mimo sálu a kulturního zařízení, se nachází i sídlo Obecního úřadu.



SOUTĚŽNÍ OTÁZKA

V letech 1855 - 1903 zde sídlil významný vzdělávací ústav. Který to byl?

odpověď:

Město Bělá pod Bezdězem je historické sídlo ležící v severní části Středočeského kraje (okres Mladá Boleslav). Založení města je datováno do první poloviny 14. století. Spolu s hradem Bezdězem patří do „Máchova kraje“, malebně to krajiny vzdálené 60 km od Prahy. Jeho starobylost dokládají zbytky městského opevnění s jedinou dochovanou tzv. Českou branou, klášter s kostelem sv. Václava, farní kostel Povýšení sv. Kříže, zámek, radnice nebo roubené domy na náměstí. Bělá pod Bezdězem je nazývána „Branou do Máchova kraje“, do kraje pohádkového.



SOUTĚŽNÍ OTÁZKA

Jak se jmenuje potok protékající obcí Bělá u Jevíčka?

odpověď:

Obec Bělá u Jevíčka je poprvé zmiňována jako Alberndorf roku 1258. Nachází se 6 km od města Jevíčka, její místní částí je obec Smolná. Její znak dokládá, že to byla slovanská zemědělská ves. V okolí obce se nacházely šachty a štoly po dolování šamotových jílu. V zimě jsou tu ideální podmínky pro běžkaře, na své si tu také přijdou cyklisté nebo motokrošaři. V letním období pořádají spolky Smolné i Bělé různé posezení se zábavou nebo opékáním makrel. Obec leží v překrásné krajině, kde okolní lesy nabízí hojnost svého bohatství a návštěvníkům tiché a klidné prostředí k rekreaci.



BĚLÁ NAD RADBUZOU

KRAJ PLZEŇSKÝ
1700 obyvatel

MĚSTSKÝ ÚŘAD: 379 432 011; e-mail: starosta@belanr.cz
KONTAKTNÍ MÍSTO:
Městský úřad Bělá nad Radbuzou, Náměstí 200
379 766 318
e-mail: knihovna@belanr.cz



BĚLÁ POD PRADĚDEM

KRAJ OLOMOUCKÝ
1832 obyvatel

OBCENÍ ÚŘAD: 584 420 171; e-mail: info@bela.cz
KONTAKTNÍ MÍSTO:
Obecní knihovna a IC Domašov 4, 790 01 Bělá p. Pradědem
584 452 834
e-mail: mic@bela.cz



BĚLÁ NA HLUČÍNSKU

KRAJ MORAVSKOSLEZSKÝ
680 obyvatel

MĚSTSKÝ ÚŘAD: 777 071 517; e-mail: starosta@obecbela.cz
KONTAKTNÍ MÍSTO:
Pstruží farma
e-mail:

SOUTĚŽNÍ OTÁZKA

Jaké jsou letopočty na jižní straně památníku na náměstí?

odpověď:

První písemná zmínka o obci Bělá se váže k roku 1121. Nejznámější památkou Bělé nad Radbuzou je kamenný most na řece Radbuze, postavený v letech 1703-1723 podle vzoru Karlova mostu a ozdobený šesti barokními sochami svatých. Nejvýznamnější stavbou na Bělsku je kostel Nalezení Svatého kříže v Újezdě Svatého Kříže ze 14. stol., v 2. polovině 17. stol. přestavěný do barokní podoby. Bělá nad Radbuzou je dnes jedním z výchozích bodů turistiky v Českém lese, její okolí je protkáno turistickými a cyklistickými trasami, které prochází lesnatým terénem a téměř nedotčenou přírodou.



SOUTĚŽNÍ OTÁZKA

Jak se jmenuje kozoovčí sýr, který vyrábí ZD Jeseník v Bělé?

odpověď:

Horskou obec Bělá pod Pradědem tvoří místní části Adolfovice, Domašov, Bělá a Filipovice. Rozkládá se v délce 14 km od Jeseníku po Červenohorské sedlo (1013 m) a Videlské sedlo po obou březích říčky Bělá, která pramení v masivu Malého Děda. Obec leží v nenarušeném přírodním prostředí a svou výhodnou polohou je přímo předurčena k tomu, aby se stala centrem turistického ruchu a východiskem tras v prostoru Hrubého Jeseníku. Do obvodu obce patří přírodní rezervace Filipovické louky, Šumárník, Borek, Vysoký vodopád, Sněžná kotlina a nejstarší moravská pralesní rezervace Šerák–Kepník–Vozka.



SOUTĚŽNÍ OTÁZKA

Jak se jmenuje léčivý pramen, nacházející se v okolních lesích?

odpověď:

Obec se výrazně podílí na víkendové rekreaci širokého okolí, občanů Hlučína, Opavy, Ostravy i blízkého Polského pohraničí. Naleznete zde upravená veřejná prostranství a všimnete si čistoty celé obce, jejímž zámerem je vytvoření zdravého životního prostředí pro každodenní rekreaci. Rozvíjí se zde také sportovní, kulturní a společenské aktivity. Od roku 2004 lze v obci Bělá navštěvovat léčebné bazény, založené na Priessnitzově metodě, které se nacházejí v příjemném prostředí obklopeném přírodou.





DOLNÍ BĚLÁ

KRAJ PLZEŇSKÝ
439 obyvatel

OBECNÍ ÚŘAD: 373 394 347; e-mail: obec@dolnibela.cz

KONTAKTNÍ MÍSTO:

U Rajchů v Dolní Bělé
373 394 220
e-mail:

SOUTĚŽNÍ OTÁZKA

Komu je věnována pamětní deska umístěná na budově hostince?

odpověď:

Dolní Bělou lze bez nadsázky považovat za jedno z významnějších center severního Plzeňska. Ačkoli leží v nadmořské výšce pouhých 460 m n.m., své okolí převyšuje historií světskou i církevní, nabídkou služeb i jako centrum vzdělanosti a kultury. Hrad, zbytky jehož zdi dodnes zdobí zámecké návrší, vznikl v letech 1313-1315. Původní kostel ze 14. století zanikl, ale středu obce dnes dominuje Kostel Povýšení sv. Kříže, zrenovovaný v roce 1820 a barokní fara z 18. století. Obec, jako přirozené centrum oblasti, nabízí široké spektrum služeb, základní i mateřskou školu, zdravotnické zařízení a pestrou síť obchodů.



HORNÍ BĚLÁ

KRAJ PLZEŇSKÝ
582 obyvatel

OBECNÍ ÚŘAD: 724 179 278; e-mail: obec@hornibela.cz

KONTAKTNÍ MÍSTO:

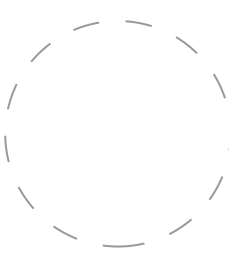
Hostinec U Šípků
724 179 278
e-mail: obec@hornibela.cz

SOUTĚŽNÍ OTÁZKA

Jaký je místní název pro Černý rybník?

odpověď:

Obec Horní Bělá se nachází 25 km severně od Plzně. K obci patří osady Brod, Kostelíky, samota Cihelna a rekreační oblast Černý rybník s přírodním pramenem „Prdlavka“. Okolí se vyznačuje krásnou krajinou plnou lesů. Přes naše území vede cyklotrasa č. 35. V létě lze využít přírodní koupaliště v rekreační oblasti „Černý rybník“ a umělé v obci Vrtbo. Z historických zajímavostí je na území obce velké množství křížků a božích muk. Dále jsou zde tři opravené kapličky. V roce 1851 postavil plzeňský kameník Sáronský na cestě k Vrtbu boží muka sv. Vojtěcha.



MĚSTYS ČESKÁ BĚLÁ

KRAJ VYSOČINA
998 obyvatel

ÚŘAD MĚSTYSE: 569 444 171; e-mail: podatelna@ceskabel.cz

KONTAKTNÍ MÍSTO:

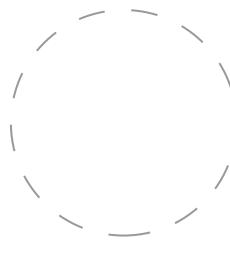
Úřad městyse Česká Bělá č.p. 122
569 444 171
e-mail:

SOUTĚŽNÍ OTÁZKA

Jak se jmenoval nadějný malíř, který se narodil v České Bělé v letech 1898-1929?

odpověď:

Městys 10 km od Havlíčkova Brodu dostal název podle barvy vody potoka Bělá, který protéká obcí a vlévá se do Sázavy. První písemné zmínky o obci jsou z roku 1257, v roce 1278 byla již městem. Původně česká osada, se v 2. polovině 13. století stala střediskem jedné z těžebních oblastí stříbra v okolí Německého Brodu. Na návsi nepřehlédnete původně gotický kostel sv. Bartoloměje ze 14. století. r. 1734 přistavena loď dle staršího návrhu J. Santiniho. Zámecký park, ve kterém se nachází památný strom „Borovice Jeffreyova“ založil jeden z posledních majitelů obce, poslanec zemského sněmu František Saifert.



ROHOVLÁDOVA BĚLÁ

KRAJ PARDUBICKÝ
570 obyvatel

OBECNÍ ÚŘAD: 724 189 550; e-mail: obec@rohovladovabela.cz

KONTAKTNÍ MÍSTO:

Obecní úřad nebo Hostinec na koupališti


e-mail:

SOUTĚŽNÍ OTÁZKA

Koho představuje poslední socha vpravo od středové cesty místního hřbitova?

odpověď:

Obec Rohovládova Bělá se nachází v severozápadní části pardubického kraje. První písemná zmínka o obci je z roku 1281 a vztahuje se ke kapli sv. Jiří, která stávala na místě dnešního kostela sv. apoštolů Petra a Pavla. Původní označení bylo jenom Bělá (případně Bělá u Přelouče). Název Rohovládova byl zaveden od roku 1923, podle jména jednoho z vlastníků na konci 14. století, kterým byl Rohovlád z rodu Bukůvků. V současné době zde naleznete rozsáhlou síť obchodů a služeb, mezi něž patří turisticky zajímavé koupaliště s celoročním občerstvením.



ANEB ZA BĚLOU KŘÍŽEM KRÁŽEM REPUBLIKOU

Skládačku doplněnou o odpovědi a razítka zašlete na adresu:
Městská kulturní zařízení Bělá p. B.
Masarykovo nám. 140
294 21 Bělá pod Bezdězem

1. setkání obcí s názvem Bělá
7. - 9. 6. 2013 v Bělé pod Bezdězem

Vaše zpáteční adresa:

K příležitosti I. ročníku setkání obcí s názvem Bělá 7. - 9. 6. 2013 v Bělé pod Bezdězem vydala MKZ Bělá p. B., tisk MS Polygrafie, Bakov nad Jizerou.